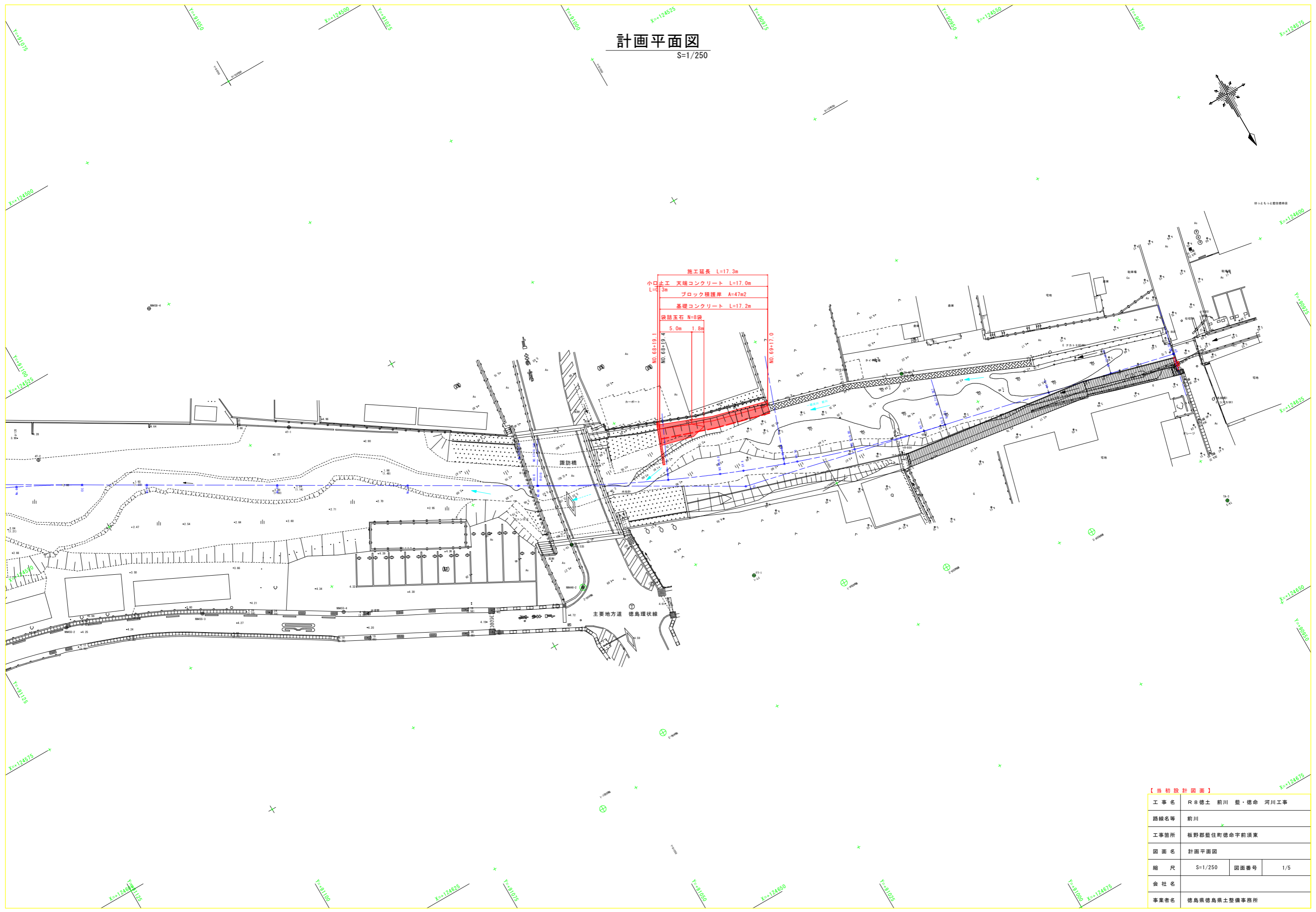


計画平面図

S=1/250

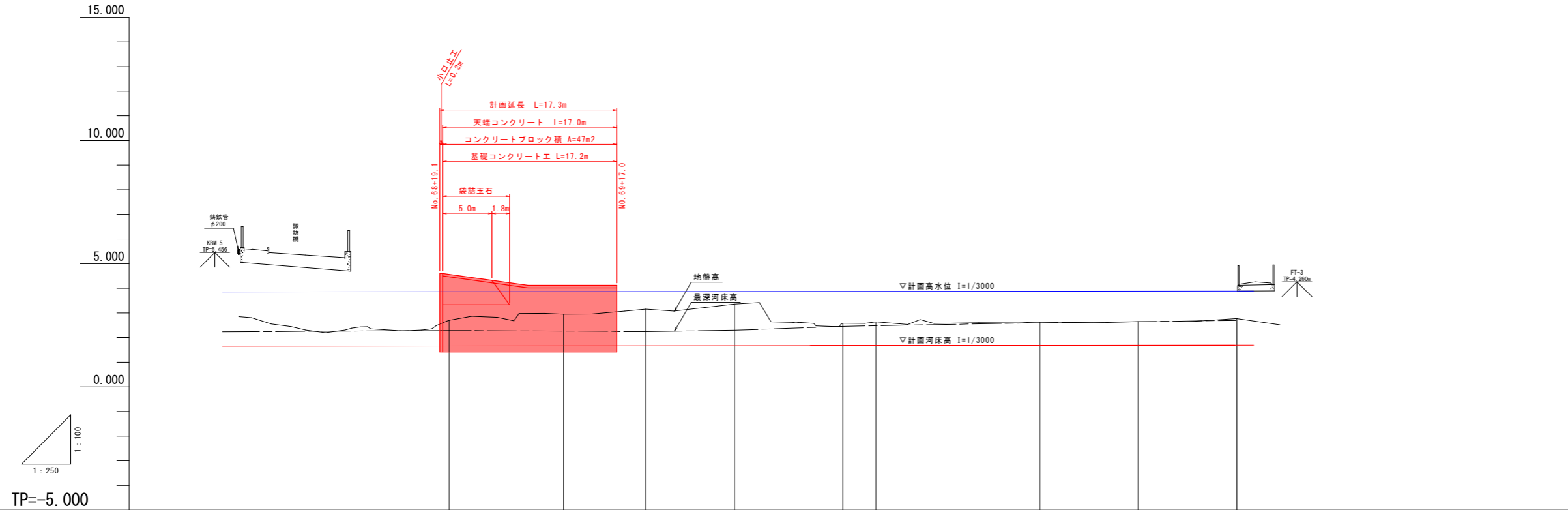


【当初設計図面】

工事名	R8徳土 前川 藍・徳命 河川工事		
路線名等	前川		
工事箇所	板野郡藍住町徳命字前須東		
図面名	計画平面図		
縮尺	S=1/250	図面番号	1/5
会社名			
事業者名	徳島県徳島県土整備事務所		

縦断面図

V=1/100
H=1/250



計画高水位	3.856 3.856	3.857	3.862 3.862	3.865	3.868	3.869	3.872	3.874	3.876	3.883	3.886	3.889 3.889	
計画高水勾配			3.862 3.868	I=1/3000 L=17.3m									
計画河床高		1.657	1.662 1.662	1.665	1.668	1.669	1.672	1.674	1.676	1.683	1.686	1.689 1.689	
計画河床勾配			1.662 1.668	I=1/3000 L=17.3m									
左岸計画高						4.119	4.122	4.124	4.126	4.133	4.136	4.239 4.239	
右岸護岸高			4.600	4.115	4.118	4.130	4.130	4.120	4.120	4.080	4.050	4.230 4.230	
最深河床高			2.290			2.242	2.286		2.453	2.601	2.645	2.693 2.693	
地盤高			2.705	2.948	3.154	3.355	3.581	2.638	2.632	2.645	2.767	2.767	
追加距離	1359.896 1360.000		1380.000	1391.636	1400.000	1409.000	1415.393	1420.000	1423.375	1440.000	1450.000	1460.000 1460.125	
点間距離	0.000 0.104	4.296	14.764 15.600	9.290	5.384	8.364	9.000	6.393	4.607	3.375	16.625	10.000 0.125	
測点	EC.8 NO.68	護岸橋	NO.69 NO.69	NO.69 +8.0	SP.8	NO.69 +17.0	NO.70	NO.70+9.0	NO.70 +15.393	NO.71	EC.8	NO.72 NO.72+10.0	NO.73 EP
曲線	IP.8 IA=17-19-10 R=210.000 CL=63.479 TL=31.983 SL=2.422												

【当初設計図面】

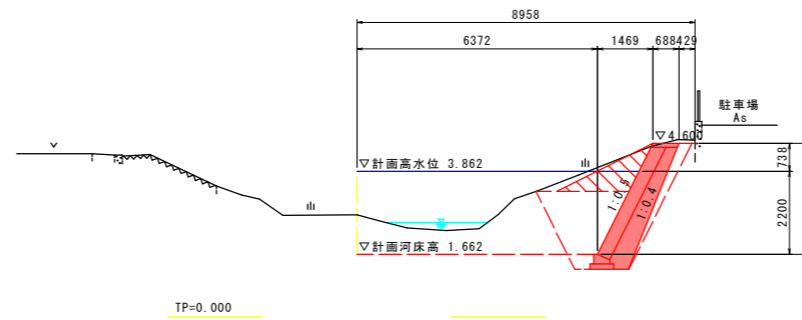
工事名	R8徳土 前川 藍・徳命 河川工事		
路線名等	前川		
工事箇所	板野郡藍住町徳命字前須東		
図面名	縦断面図		
縮尺	V=1/100 H=1/250	図面番号	2/5
会社名			
事業者名	徳島県徳島県土整備事務所		

横断面図

S=1/100

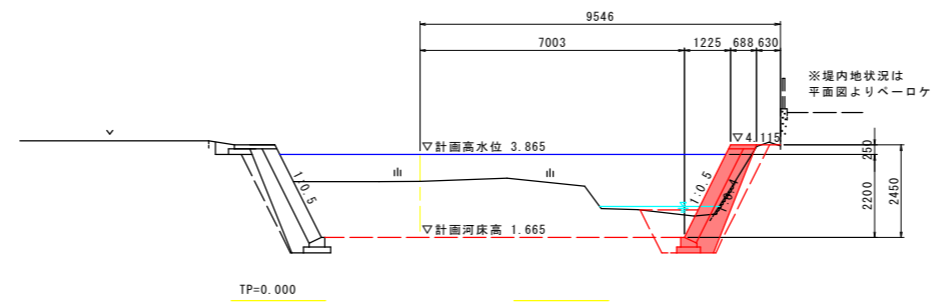
NO. 68+19.1

※NO. 69断面に描写



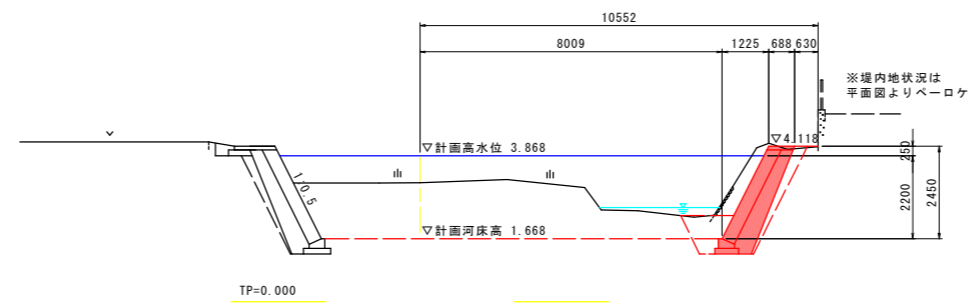
NO. 69+8.0

※NO. 70断面に描写



NO. 69+17.0

※NO. 70断面に描写

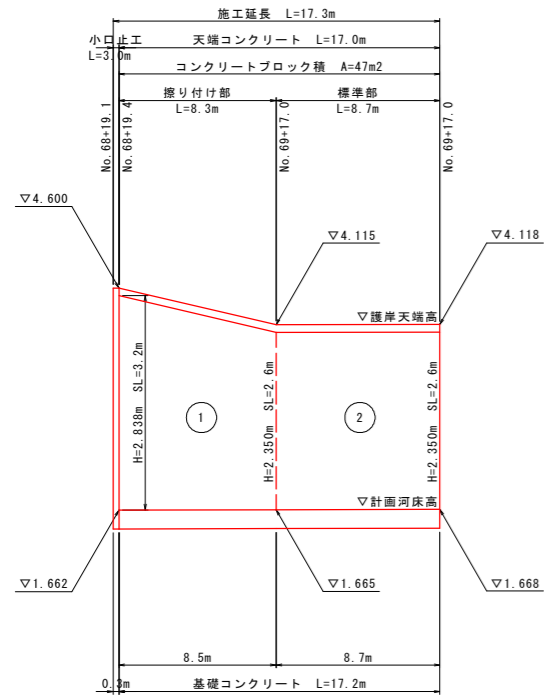


【当初設計図面】

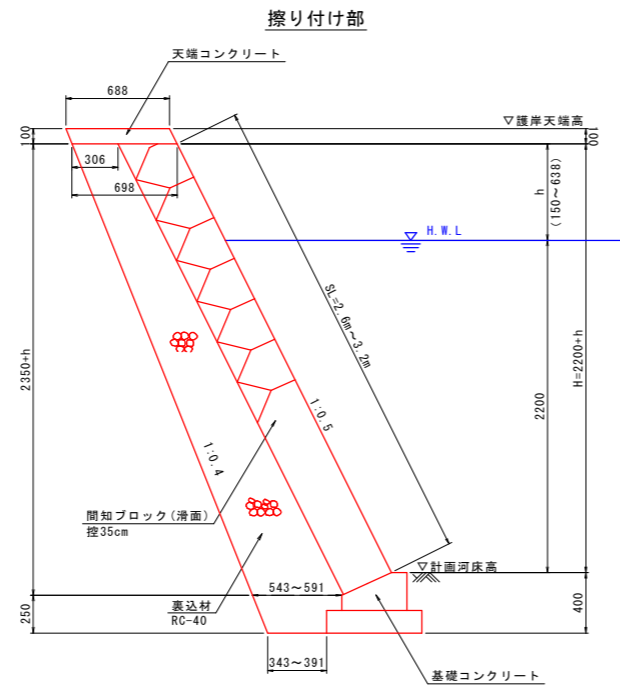
工事名	R8徳土 前川 藍・徳命 河川工事		
路線名等	前川		
工事箇所	板野郡藍住町徳命字前須東		
図面名	横断面図		
縮尺	S=1/100	図面番号	4/5
会社名			
事業者名	徳島県徳島県土整備事務所		

構造図

護岸展開図
V=1/50
H=1/200



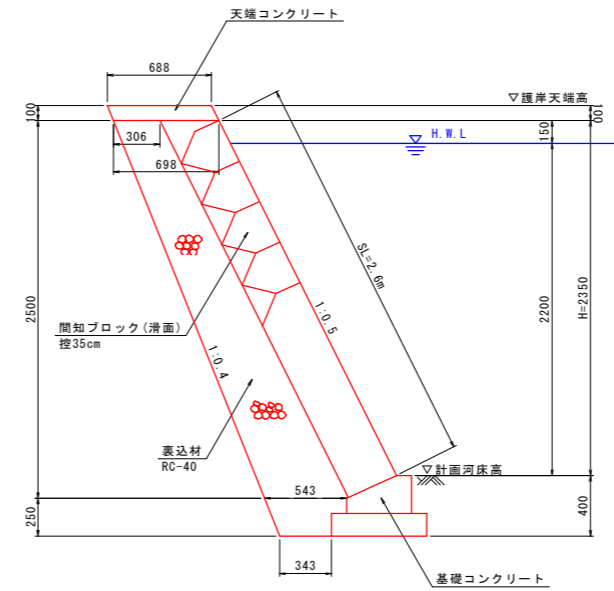
ブロック積護岸
S=1/25



ブロック積護岸(擦り付け部) 1.0m当り

名称	規格	単位	数量
H		m	2200+h
積ブロック	控35cm	m ²	2.6~3.2
裏込材	RC-40	m ³	1.2~1.4

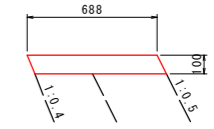
標準部



ブロック積護岸(標準部) 1.0m当り

名称	規格	単位	数量
H		m	2.35
積ブロック	控35cm	m ²	2.6
裏込材	RC-40	m ³	1.2

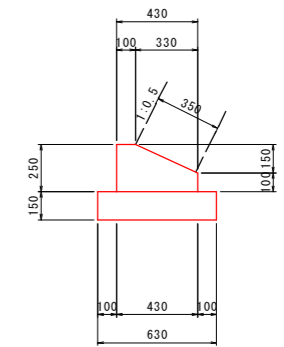
天端コンクリート
S=1/20



天端コンクリート 10m当り

名称	規格	単位	数量
コンクリート	$\sigma_{ck} \geq 18N/mm^2$	m ³	0.7
型枠	小型構造物	m ²	0.2
目地材	遮青質 t=10mm	m ²	0.1

基礎コンクリート
S=1/20



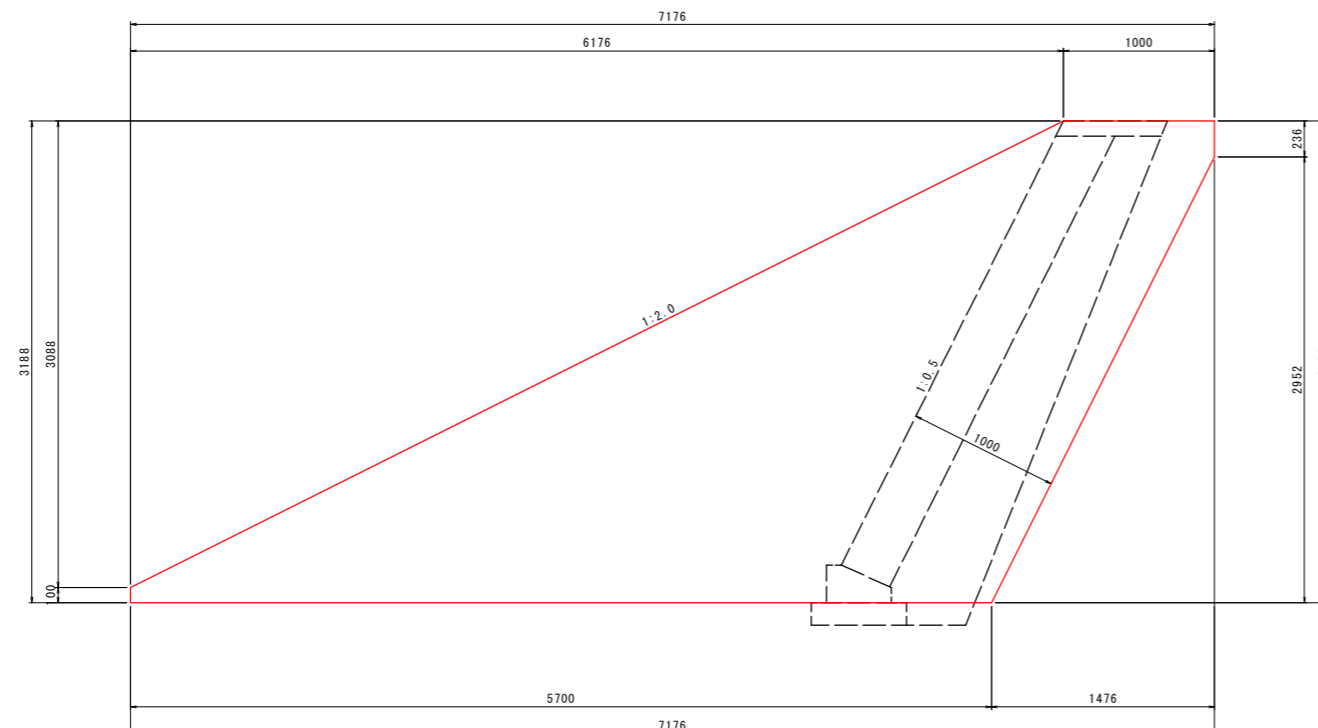
基礎コンクリート 10m当り

名称	規格	単位	数量
コンクリート	$\sigma_{ck} \geq 18N/mm^2$	m ³	0.8
型枠	小型構造物	m ²	3.5
目地材	遮青質 t=10mm	m ²	0.1
基礎材	RC-40 t=150	m ²	6.3

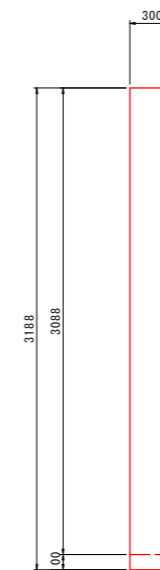
T.P.=-2.000

小口止工
S=1/25

側面図



正面図



小口止工 1基当り

名称	規格	単位	数量
コンクリート	$\sigma_{ck} \geq 18N/mm^2$	m ³	3.3
型枠	無筋構造物	m ²	22.4

【当初設計図面】

工事名	R8徳土 前川 藍・徳命 河川工事		
路線名等	前川		
工事箇所	板野郡藍住町徳命字前須東		
図面名	構造図		
縮尺	図示	図面番号	5/5
会社名			
事業者名	徳島県徳島県土整備事務所		